

ASCENSIONES 2017

MONTE PERDIDO Travesía

PIRINEOS

Duración del programa: 2 días

Fecha: 17 y 18 de junio

Salida: Bielsa.

INTRODUCCIÓN

El macizo de Monte Perdido, conocido por Las Tres Sorores o Treserols, lo componen los Picos de Monte Perdido (3.355 m.), Cilindro (3.328 m.) y Añisclo (3.263 m.) llamado también, este último, Soum de Ramond, dedicado al pireneísta Louis Ramond de Carbonnières, uno de los primeros exploradores y expertos de la alta montaña pirenaica. En este sector se encuentran 22 cimas de más de 3.000 m.

El macizo de Monte Perdido forma parte del Parque Nacional de Ordesa y Monte Perdido, constituido a su vez por cuatro valles de extraordinaria belleza: Ordesa al suroeste, Añisclo al sur, Escuaín al sureste y Pineta al este. Parte del macizo se interna al norte en territorio francés, formando parte del Parc National des Pyrénées, destacando el Valle y Circo de Gavarnie, otro impresionante circo glaciar que en su cabecera tiene la cascada más alta de Europa, con más de 400 metros de caída vertical. Monte Perdido es el pico de la izquierda y el de la derecha es el Cilindro (visto desde el norte).

En la cara norte del Monte Perdido se halla uno de los pocos glaciares que siguen existiendo en el Pirineo, aunque en lento pero continuo retroceso. Se trata de una lengua con mucha pendiente, que tiene un frente de unos 750 metros y va desde los 2.700 a los 3.250 metros de altitud.

Entre los montañeros, Monte Perdido goza de una gran popularidad debido a que es un tres mil relativamente fácil de acometer. La vía normal de ascensión se efectúa a través del refugio de Góriz (2.160 m.), donde es habitual pernoctar y, el canal de "la escupidera", uno de los puntos negros del Pirineo donde han muerto muchos escaladores intentando alcanzar la cima.

Este macizo está incluido dentro de la Reserva de la Biosfera Ordesa-Viñamala declarada por la Unesco en 1997.

PROGRAMA

Día 17

Encuentro en el pueblo de Nerin a las 7:00 donde tomaremos el autobús que nos llevara hasta Cuello Arenas, aquí tomaremos dirección Goriz, nos desviaremos por el collado de Arrablos para subir la Punta de las Olas, una vez en la cumbre descenderemos al valle que forman el pico Añisclo y los Baudrimonts para llegar a la cumbre del Monte Perdido por el Cuello del Perdido.

D+: 1550m **D-:** 390m **Distancia:** 13.3km **Horario:** 7 a 8 horas.

Día 18

Tras ver el amanecer en la cumbre, recogeremos el vivac y comenzaremos el descenso por la Escupidera hasta el lago Helado. Una vez en él, remontaremos el cuello del Cilindro para descender al circo de Marbore, donde descansaremos un poco. Una vez en el Balcón de Pineta comenzaremos el descenso de nuevo al valle de Pineta para llegar al refugio.

D+: 190m **D-:** 2000m **Distancia:** 10.7km **Horario:** 6 a 7 horas.

PRECIO

Grupo de 2 personas: **200€ por persona.**

Grupo de 4 personas: **120€ por persona.**

El precio incluye:

- Asesoramiento previo por parte de Alpinismo y Algo Más para la organización antes de la salida (material, preparación física, técnica y psicológica, etc.).
- **Guía UIMLA de Alpinismo y Algo Más.**
- Material de seguridad colectivo.
- Autobús de Nerin.
- Seguro de RC.
- IVA y gastos de gestión.

El precio no incluye:

- Seguro de accidentes.
- Material individual.
- Extras personales, cafés y bebidas o comidas fuera de la cena o el desayuno incluidos en precio.
- Gastos imprevistos, provocados por circunstancias no controlables.
- Cualquier servicio no especificado en el apartado anterior "incluye".

ALOJAMIENTOS

El alojamiento durante la ascensión será en vivac en la cumbre de Monte Perdido.

CONDICIONES DE RESERVA

Para formalizar la reserva de este trekking, será necesario realizar un ingreso de **90€** en la cuenta de Alpinismo y Algo Más, con el concepto de reserva "Travesía del Perdido" y el nombre del participante y rellenar el formulario de inscripción.








Cuenta Caja de Almendralejo **ES59 3001 0054 5154 2004 0434**










El pago también se podrá realizar por tarjeta a través del **TPV de la web de Alpinismo y Algo Más.**

EQUIPO MINIMO RECOMENDADO

- Botas de montaña.
- Calcetines
- Camiseta de manga corta y camiseta de manga larga.
- Forro polar fino.
- Chaqueta o chubasquero impermeable-transpirable.
- Guantes.
- Gafas de sol con alta protección UVA.
- Frontal (recordar colocarle pilas nuevas).
- Botiquín.
- Recipiente para los líquidos o Camel-Back.
- Mochila de 50 L.
- Gorro lana o Buff.
- Crema solar mínimo factor 30 (pieles sensibles factor más alto).
- Saco de dormir.
- Aislante.
- Bastones.
- Móvil.
- Comida.
- Comida extra (barritas).
- Ropa de recambio: camiseta de manga larga y corta, calcetines, ropa interior.

MIDE

MIDE		ETAPA 1: PINETA – MONTE PERDIDO	
 horario	6h 40'	 3	severidad del medio natural
 desnivel de subida	1550m.	 2	orientación en el itinerario
 desnivel de bajada	390m.	 3	dificultad en el desplazamiento
 distancia horizontal	13km.	 4	cantidad de esfuerzo necesario
 tipo de recorrido	Travesía		

MIDE		ETAPA 2: MONTE PERDIDO - PINETA	
 horario	5h 10´	 3	severidad del medio natural
 desnivel de subida	190m.	 3	orientación en el itinerario
 desnivel de bajada	2000m.	 4	dificultad en el desplazamiento
 distancia horizontal	10.7km.	 3	cantidad de esfuerzo necesario
 tipo de recorrido	Travesía		

