

RAQUETAS 2016

LUNADA CANDELARIO

SIERRA DE BEJAR.

Duración del programa: 1 días

Fecha: 14 de enero

Salida: Plataforma de Candelario 17:00

SIERRA DE CANDELARIO.

La Sierra de Candelario es un espacio natural protegido situado en torno al término municipal de Candelario, del que recibe su nombre, en la esquina sureste de la comarca de la Sierra de Béjar, provincia de Salamanca, comunidad autónoma de Castilla y León, España.

Ha sido declarada LIC y ZEPA dentro del proyecto Red Natura 2000 debido a su potencial contribución a restaurar el hábitat natural, incluyendo los ecosistemas y la biodiversidad de la fauna y flora silvestre. El territorio protegido por la Ley 8/1991, de 10 de mayo, de Espacios naturales protegidos de Castilla y León, ocupa una superficie de 10.737 ha, mientras que las zonas catalogadas como LIC y ZEPA tienen una extensión algo menor, de 8.193,06 ha y 7.067,06 ha respectivamente. Las tres figuras de protección afectan total o parcialmente a 7 términos municipales entre los que se encuentran Candelario, Puerto de Béjar, Cantagallo, Béjar, Navacarros, La Hoya y Vallejera de Riofrío.











LA ASCENSIÓN.

Ascenderemos en coche a la Plataforma de Candelario, ascendemos por un sendero que recorta las curvas de la carretera para llegar a la segunda plataforma desde la cual tomamos el sendero que nos llevara hasta la cumbre del Calvitero 2400m

El sendero, bien marcado por abundantes hitos hace abundantes zetas (algunas rotas por atajos) nos lleva primero a una fuente y más tarde a otra, se trata de la Fuente de la Goterita.

Nos estamos aproximando a la altiplanicie de la cuerda principal del Calvitero. Continuamos por ella hasta apartamos ligeramente a la derecha para buscar a la Virgen del Castañar, patrona de Béjar. Desde aquí las vistas de esta histórica población son espectaculares.

MIDE

			Calvitero
horario	3h 45'	  2	severidad del medio natural
desnivel de subida	550 m	  2	orientacion en el itinerario
desnivel de bajada	550 m	  3	dificultad en el desplazamiento
distancia horizontal	7,6 Km	  3	cantidad de esfuerzo necesario
tipo de recorrido	Ida y Vuelta	  20	pendiente de nieve
Condiciones de Invierno, tiempos estimados según criterio MIDE, sin paradas.			
Calculado sobre datos de 2016.			

PROGRAMA.

Día 14 de enero

17:00 Recepción del grupo en la plataforma de Candelario

17:20 Reparto de los equipos y explicación de su funcionamiento.

17:45 Comienzo de la actividad.

22:00 Llegada del grupo de nuevo a la plataforma de Candelario

*Horarios aproximados.

PRECIO.

Grupo de 5 a 12 personas con guía Alpinismo y Algo Más: **35€ por pax.**

El precio incluye.

- Asesoramiento previo por parte de Alpinismo y Algo Más para la organización antes de la salida (material, preparación física, técnica y psicológica, etc.).
- Guía titulado de Alpinismo y Algo Más durante toda la actividad.
- Raquetas y bastones.
- Seguro de RC.
- IVA y gastos de gestión.

MATERIAL.

- Mochila
- Agua (1,5l)
- Gore-tex o chubasquero
- Frontal con pilas de repuesto
- Botas de Montaña
- Forro polar o similar
- Gorro y Guantes
- Pantalones de montaña o similar.
- Comida (bocadillo, frutos secos, fruta...)

INSCRIPCIONES.

www.alpinismoyalgomas.com

alpinismoyalgomas@gmail.com

685892529

